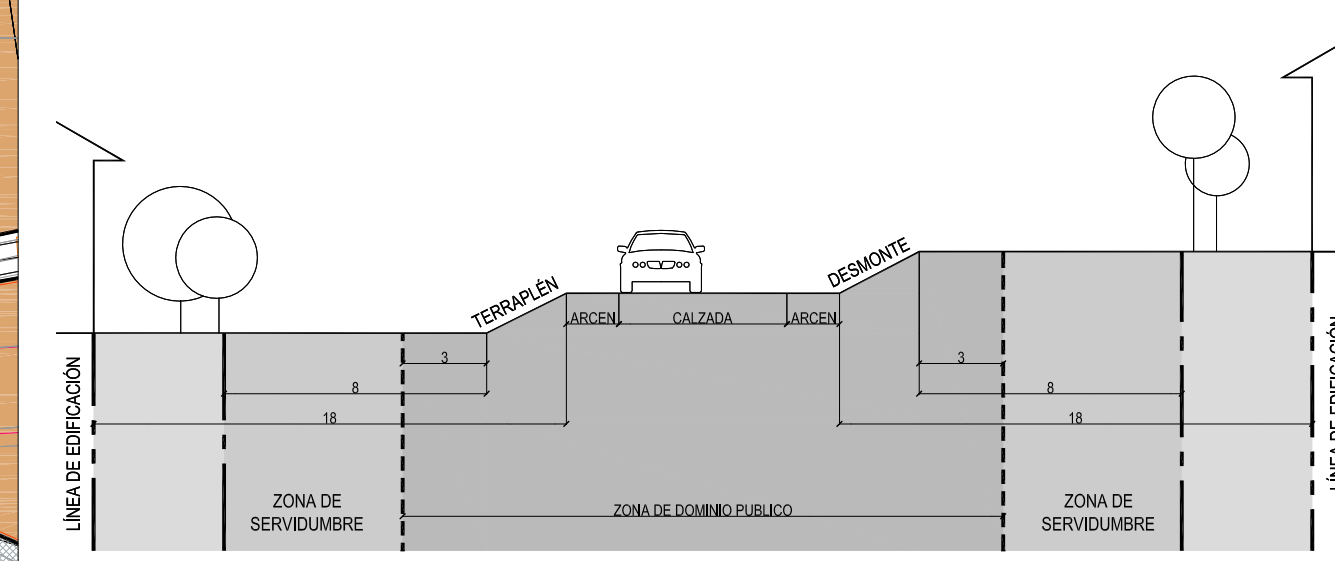


SUELO RÚSTICO		CALIFICACION, ORDENANZAS DE EDIFICACION	
SR-AT	RÚSTICO DE ASENTAMIENTO TRADICIONAL	R1	RESIDENCIAL UNIFAMILIAR ALINEADA A CALLE
SR-C	RÚSTICO COMÚN	R2	RESIDENCIAL UNIFAMILIAR NO ALINEADA
SR-EU	RÚSTICO DE ENTORNO URBANO	T	TERCIARIO
SR-PA	RÚSTICO CON PROTECCIÓN AGROPECUARIA	I	INDUSTRIAL
SR-PC	RÚSTICO CON PROTECCIÓN CULTURAL	B	BODEGAS
SR-PE	RÚSTICO CON PROTECCIÓN ESPECIAL	EQ	EQUIPAMIENTO
SR-PI	RÚSTICO CON PROTECCIÓN DE INFRAESTRUCTURAS	EL	ESPACIOS LIBRES
SR-PN	RÚSTICO CON PROTECCIÓN NATURAL	SU	SERVICIOS URBANOS
SR-PN _{Via Peatonal}	RÚSTICO CON PROTECCIÓN NATURAL		FUERA DE ORDENACIÓN
SR-PN _{Casas y Pisos}	RÚSTICO CON PROTECCIÓN NATURAL		ÁREA ALREDEDORA DE ACOMPAÑAMIENTO VARIO
			ÁREA ACOMPAÑAMIENTO VARIO

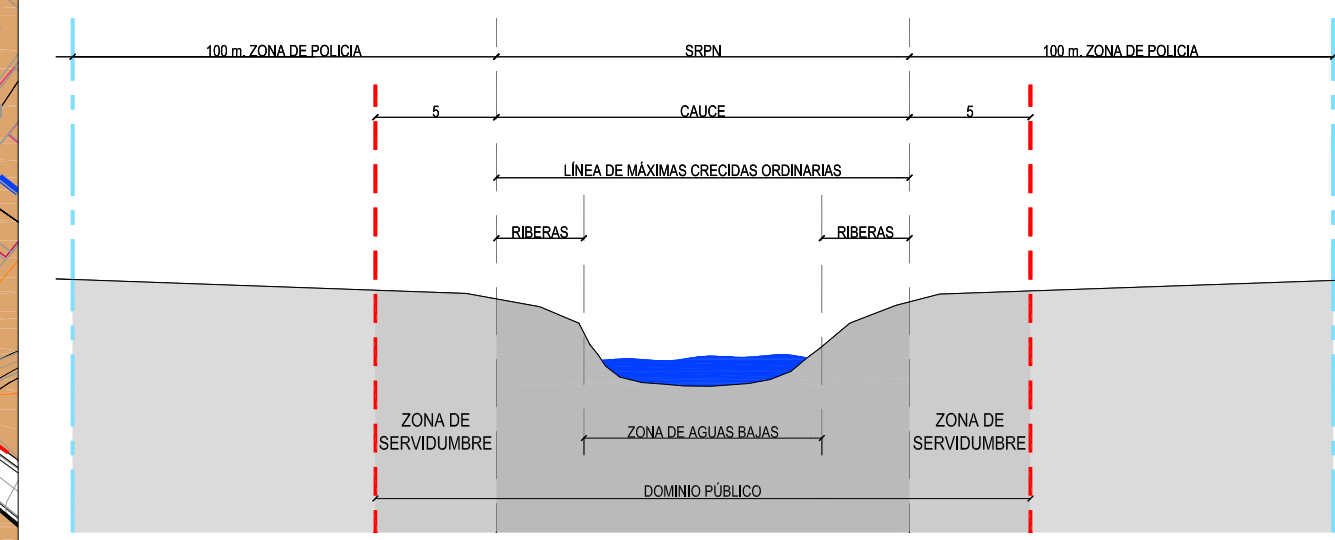
SUELO URBANIZABLE		DOTACIONES URBANÍSTICAS	
	SECTOR EN SUELO URBANIZABLE RESIDENCIAL	EQ	EQUIPAMIENTO
	SECTOR EN SUELO URBANIZABLE INDUSTRIAL	EL	ESPACIOS LIBRES
	SECTOR EN SUELO URBANIZABLE TERCIARIO	SU	SERVICIOS URBANOS
		TER	TERCIARIO

SUELO URBANO		OTRAS INDICACIONES	
	LÍMITE DE SUELO URBANO CONSOLIDADO		ALINEACIÓN EXISTENTE
	SECTOR EN SUELO URBANO NO CONSOLIDADO RESIDENCIAL		NUEVA ALINEACIÓN
	SECTOR EN SUELO URBANO NO CONSOLIDADO INDUSTRIAL		CAMBIO DE ORDENADA
	SECTOR EN SUELO URBANO NO CONSOLIDADO TERCIARIO		LÍMITE DE ENTORNO
			CONEXIÓN VINCULANTE EN LA ORDENACIÓN DEL SECTOR

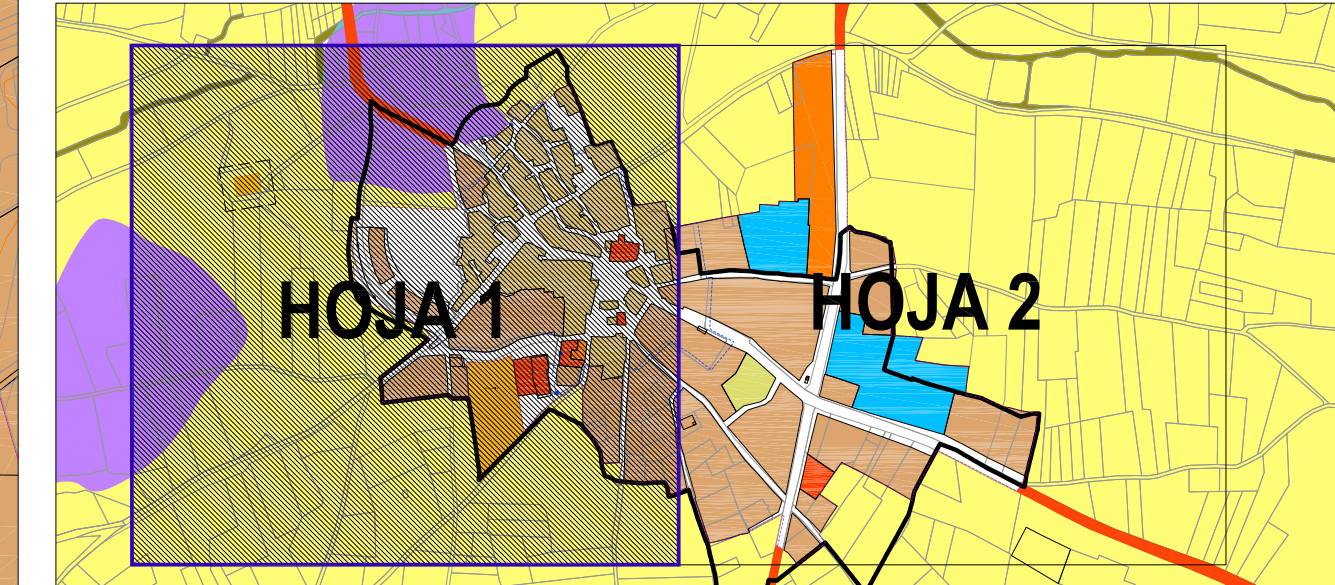
AFECCIONES SECTORIALES		AFECCIÓN CURSOS DE AGUA	
	AFECCIÓN CARRETERAS		LINEA DE DOMINIO PÚBLICO HIDRÁULICO
	ZONA DE DOMINIO PÚBLICO		LINEA LÍMITE ZONA DE POLICÍA
	ZONA DE SERVIDUMBRE		AFECCIÓN SECTOR ELÉCTRICO
	LINEA LÍMITE EDIFICACIÓN		DISTANCIA MÍNIMA DE SEGURIDAD
	AFECCIÓN FERROCARRIL		AFECCIÓN CEMENTERIOS
	ZONA DE DOMINIO PÚBLICO		LINEA POLICÍA MORTUORIA
	ZONA DE PROTECCIÓN		
	LINEA LÍMITE EDIFICACIÓN		



ZONAS DE SERVIDUMBRE Y DOMINIO PÚBLICO RESTO DE CARRETERAS



SRPN: SUELO RÚSTICO CON PROTECCIÓN NATURAL DETERMINACIONES PARA LOS CURSOS DEL AGUA RDL 1/2001, de 20 Julio, Texto Refundido Ley de Aguas.



NORMAS URBANÍSTICAS MUNICIPALES
Pedrosa De Duero - Burgos
 Pedrosa de Duero

DOCUMENTO DE AVANCE	Julio 2010
Documentación Normativa - Planos de Ordenación	DN-PO
Ordenación y Gestión	PO-2.1.a

Escala: 1/1000