

**SUELO RÚSTICO**

SR-AT	RÚSTICO DE ASENTAMIENTO TRADICIONAL
SR-C	RÚSTICO COMÚN
SR-EU	RÚSTICO DE ENTORNO URBANO
SR-PA	RÚSTICO CON PROTECCIÓN AGROPECUARIA
SR-PC	RÚSTICO CON PROTECCIÓN CULTURAL
SR-PE	RÚSTICO CON PROTECCIÓN ESPECIAL
SR-PI	RÚSTICO CON PROTECCIÓN DE INFRAESTRUCTURAS
SR-PN	RÚSTICO CON PROTECCIÓN NATURAL
SR-PN <sup>1</sup>	RÚSTICO CON PROTECCIÓN NATURAL Vía Peatonal
SR-PN <sup>2</sup>	RÚSTICO CON PROTECCIÓN NATURAL Cercos y Fiteas

**SUELO URBANIZABLE**

SR-U1	SECTOR EN SUELO URBANIZABLE RESIDENCIAL
SR-U2	SECTOR EN SUELO URBANIZABLE INDUSTRIAL
SR-U3	SECTOR EN SUELO URBANIZABLE TERCIARIO

**SUELO URBANO**

SR-U1	LÍMITE DE SUELO URBANO CONSOLIDADO
SR-U2	SECTOR EN SUELO URBANO NO CONSOLIDADO RESIDENCIAL
SR-U3	SECTOR EN SUELO URBANO NO CONSOLIDADO INDUSTRIAL
SR-U4	SECTOR EN SUELO URBANO NO CONSOLIDADO TERCIARIO

**AFECCIONES SECTORIALES**

---	AFECCIÓN CARRETERAS
---	AFECCIÓN FERROCARRIL
---	AFECCIÓN CURSOS DE AGUA
---	AFECCIÓN SECTOR ELÉCTRICO
---	AFECCIÓN CEMENTERIOS

**CALIFICACIÓN, ORDENANZAS DE EDIFICACIÓN**

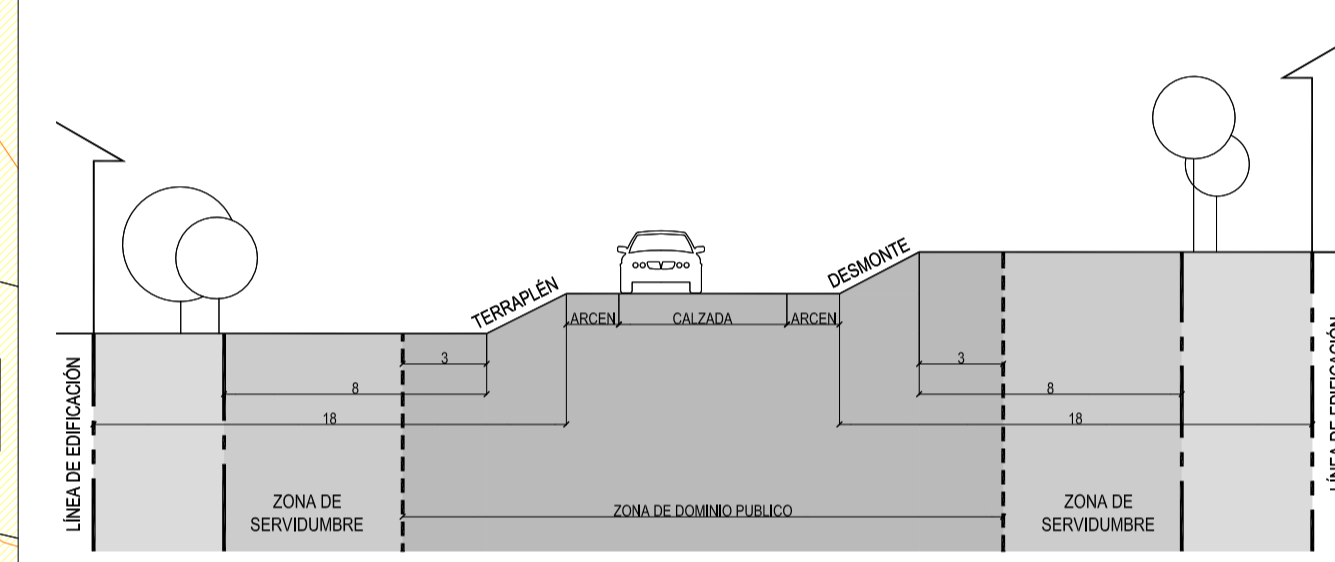
R1	RESIDENCIAL UNIFAMILIAR ALINEADA A CALLE
R2	RESIDENCIAL UNIFAMILIAR NO ALINEADA
T	TERCIARIO
I	INDUSTRIAL
B	BODEGAS
EQ	EQUIPAMIENTO
EL	ESPACIOS LIBRES
SU	SERVICIOS URBANOS
---	FUERA DE ORDENACIÓN
---	ÁREA ACOMPAÑAMIENTO VARIO

**DOTACIONES URBANÍSTICAS**

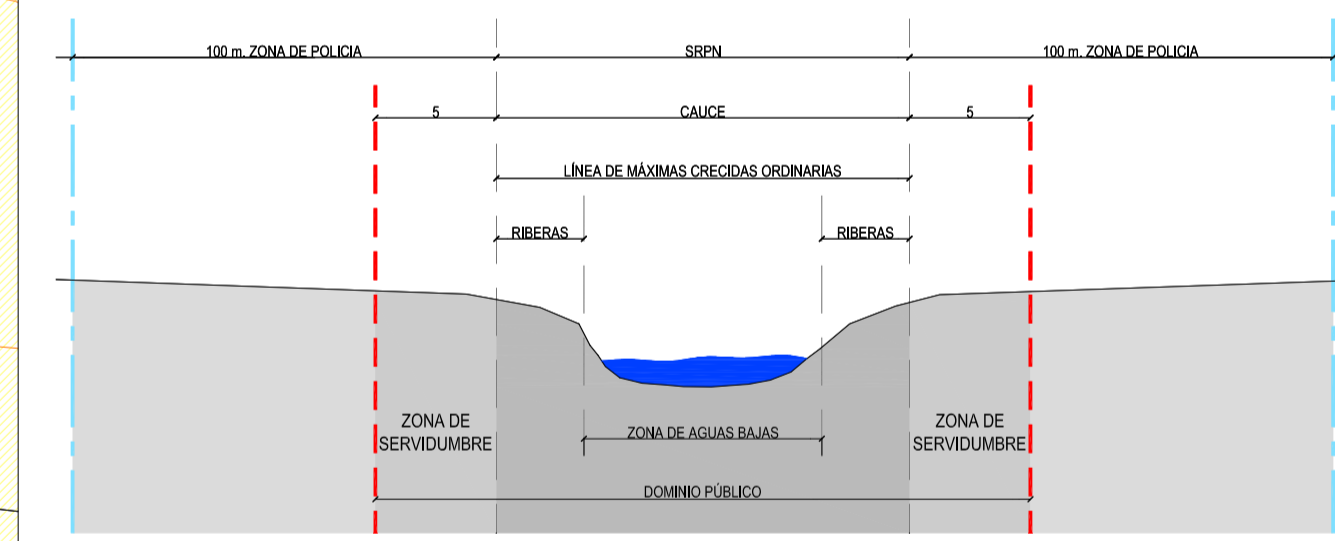
EQ	EQUIPAMIENTO
EL	ESPACIOS LIBRES
SU	SERVICIOS URBANOS
TER	TERCIARIO

**OTRAS INDICACIONES**

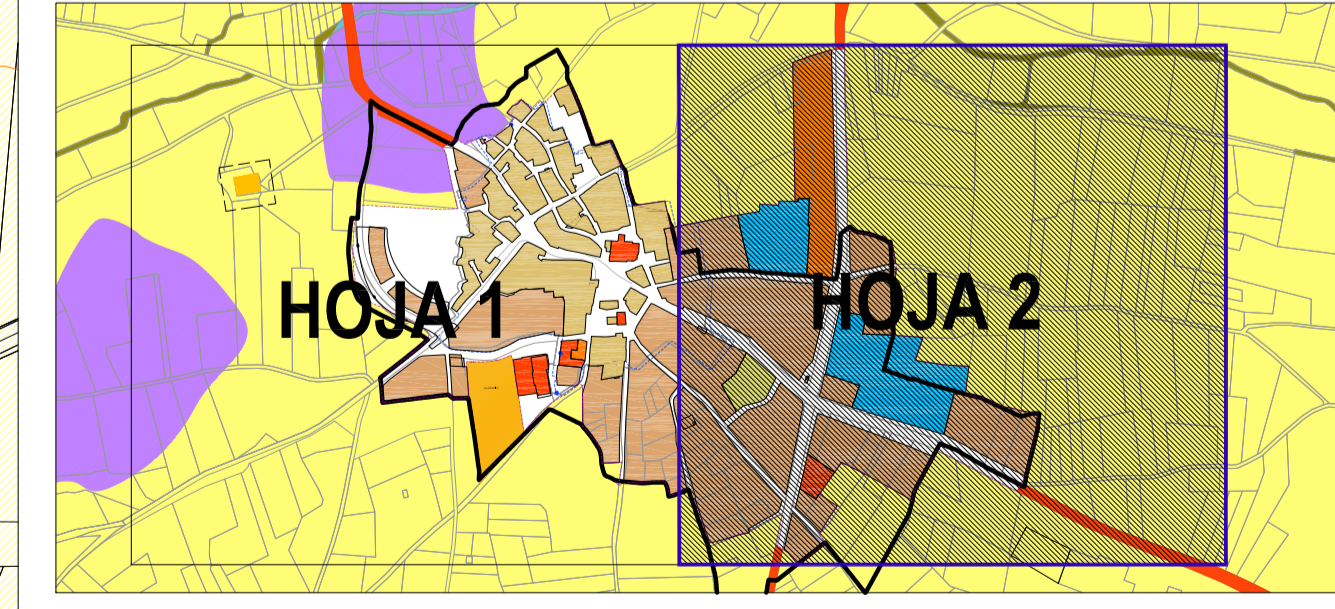
---	ALINEACIÓN EXISTENTE
---	NUEVA ALINEACIÓN
---	CAMBIO DE ORDENANZA
---	LÍMITE DE ENTORNO
---	CONEXIÓN VINCULANTE EN LA ORDENACIÓN DEL SECTOR



ZONAS DE SERVIDUMBRE Y DOMINIO PÚBLICO RESTO DE CARRETERAS



SRPN: SUELO RÚSTICO CON PROTECCIÓN NATURAL DETERMINACIONES PARA LOS CURSOS DEL AGUA RDL 1/2001, de 20 Julio, Texto Refundido Ley de Aguas.



**NORMAS URBANÍSTICAS MUNICIPALES**  
**Pedrosa De Duero - Burgos**  
 Pedrosa de Duero

DOCUMENTO DE AVANCE

Documentación Normativa - Planos de Ordenación

**Ordenación y Gestión**

Julio 2010

DN-PO

**PO-2.2.a**

Escala: 1/1000