

### SUELO RÚSTICO

SR-AT	RÚSTICO DE ASENTAMIENTO TRADICIONAL
SR-C	RÚSTICO COMÚN
SR-EU	RÚSTICO DE ENTORNO URBANO
SR-PA	RÚSTICO CON PROTECCIÓN AGROPECUARIA
SR-PC	RÚSTICO CON PROTECCIÓN CULTURAL
SR-PE	RÚSTICO CON PROTECCIÓN ESPECIAL
SR-PI	RÚSTICO CON PROTECCIÓN DE INFRAESTRUCTURAS
SR-PN	RÚSTICO CON PROTECCIÓN CULTURAL Vía Pequeña
SR-PN	RÚSTICO CON PROTECCIÓN NATURAL Cuevas y Riberas

### SUELO URBANIZABLE

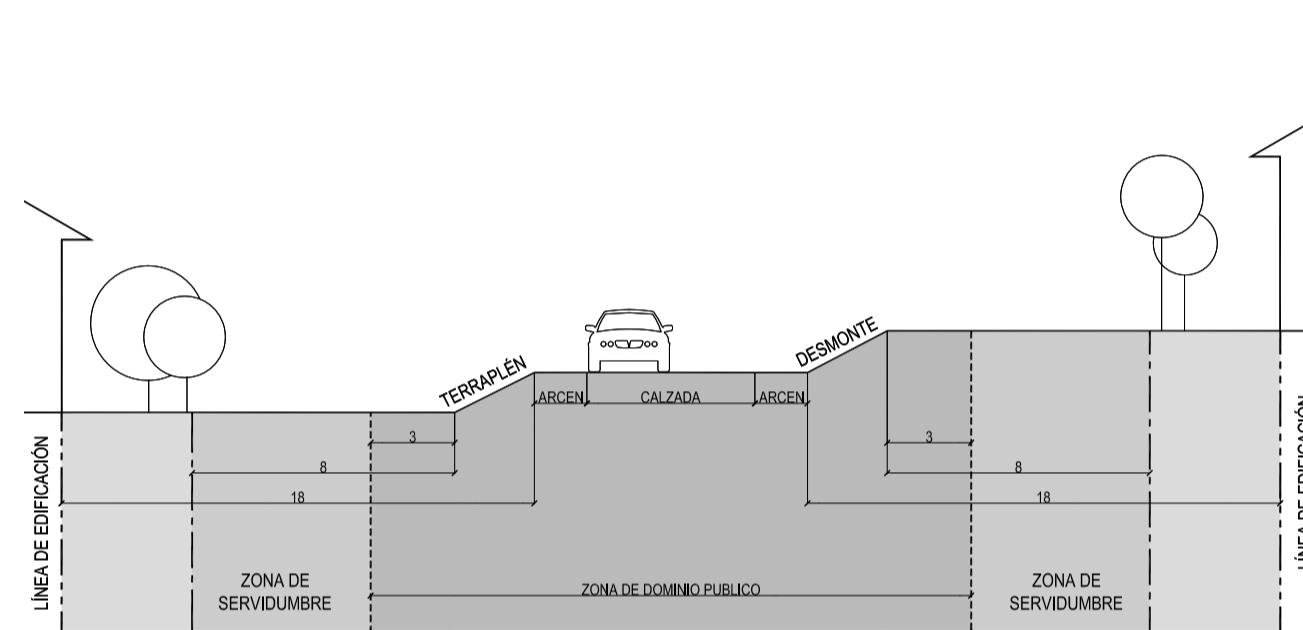
SUR-AT	SECTOR EN SUELO URBANIZABLE RESIDENCIAL
SUR-IC	SECTOR EN SUELO URBANIZABLE INDUSTRIAL
SUR-T	SECTOR EN SUELO URBANIZABLE TERCIARIO

### SUELO URBANO

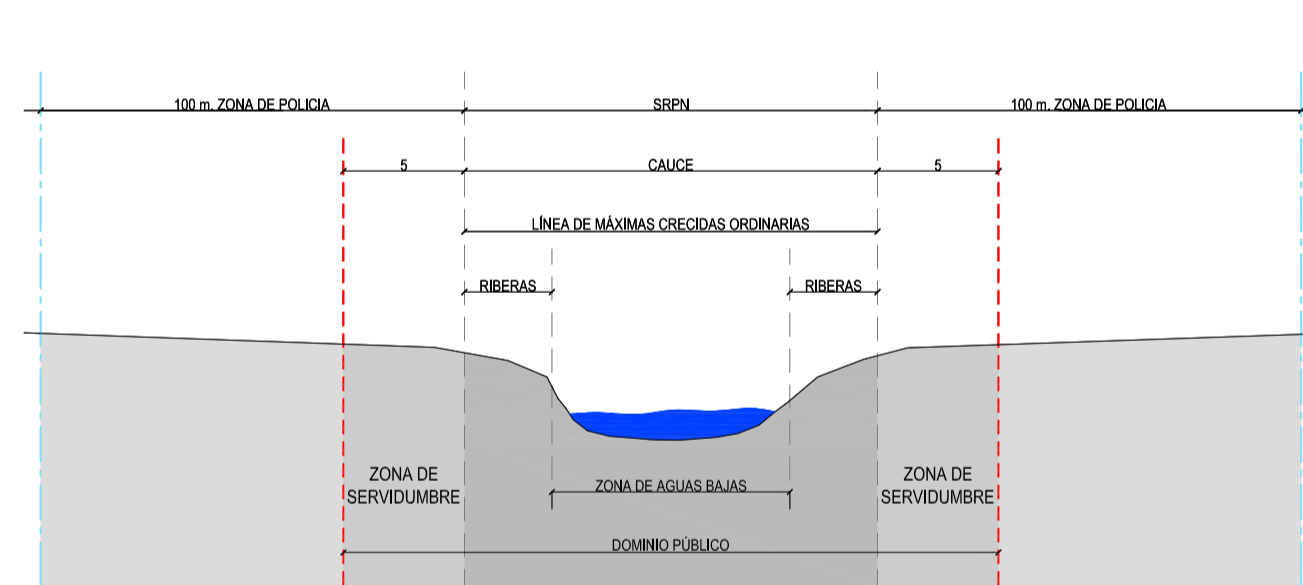
SUR-AT	LÍMITE DE SUELO URBANO CONSOLIDADO
SUR-IC	SECTOR EN SUELO URBANO NO CONSOLIDADO RESIDENCIAL
SUR-IC	SECTOR EN SUELO URBANO NO CONSOLIDADO INDUSTRIAL
SUR-T	SECTOR EN SUELO URBANO NO CONSOLIDADO TERCIARIO

### AFECCIONES SECTORIALES

---	ZONA DE DOMINIO PÚBLICO
---	ZONA DE DOMINIO PÚBLICO
---	LÍNEA LÍMITE EDIFICACIÓN
---	ZONA DE DOMINIO PÚBLICO
---	ZONA DE PROTECCIÓN
---	LÍNEA LÍMITE EDIFICACIÓN




ZONAS DE SERVIDUMBRE Y DOMINIO PÚBLICO RESTO DE CARRETERAS



SRPN: SUELO RÚSTICO CON PROTECCIÓN NATURAL DETERMINACIONES PARA LOS CURSOS DEL AGUA RDL 1/2001, de 20 Julio, Texto Refundido Ley de Aguas.

**NORMAS URBANÍSTICAS MUNICIPALES**  
**Pedrosa De Duero - Burgos**  
Guzmán

  
 Julio 2010

**DOCUMENTO DE AVANCE**

Documentación Normativa - Planos de Ordenación

**Ordenación y Gestión**

DN-PO  
**PO-2.c**

Escala: 1/1000
 